ESCALADA
ALTO GUADALQUIVIR

Jaén PARAÍSO INTERIOR

DIPUTACIÓN DE JAÉN

LA JIRUELA

Cazorla NATURALMANIA

Quesada

Edita: Ayuntamiento de Cazorla, Ayuntamiento de Quesada y Ayuntamiento de La Iruela.
Información Técnica: Juan Benavente, Jorge Correa, Francisco Moisés Gómez, José Ramón Pastor y Francisco Javier Jareño
Maquetación e impresión: Publimax impresores
Fotografías: Davü photography, Juan Benavente y Jorge Correa
Edición del mapa: Raquel Vilar Astasio

INDICE

4-5 – Cómo Llegar
6-7 – Disfruta Del Paraiso

VÍAS FERRATAS

8-13 – Vía Ferrata La Escaleruela
14-19 – Vía Ferrata La Mocha

20-21 – Vive Tu Aventura

ZONAS DE ESCALADA DEPORTIVA

22-23 – Zona Escalada Deportiva “Peña Rubia” de Quesada.
24-25 – Zona Escalada Deportiva “Los Mallos” de Quesada.

26-31 – Mapa

32-33 – Zona Escalada Deportiva “Belerda” de Quesada.
34-35 – Zona Escalada Deportiva “Vitar Línea” de Quesada.
36-39 – Zona Escalada Deportiva “Peñón del Gallo” de Cazorla.
40-43 – Zona Escalada Deportiva “Sector Histórico de la Escaleruela” de Cazorla.
44-47 – Zona Escalada Deportiva “La Mesta” dde Burunchel-La Iruela.

ESCALADA EN BLOQUE

48-50 – Escalada en Bloque “Riogazas” de Cazorla.

51 – Teléfonos de interés.

COMO LLEGAR

El eje principal más cercano lo constituye la autovía Madrid-Cádiz (N-IV), de la que parte la A-32 que conecta la zona con el resto de Andalucía y resto de comunidades Autónomas, siendo la que verdaderamente articula el sistema viario del interior. Como quiera que el Parque Natural cuenta con una gran superficie, es por lo que detallamos a continuación los accesos principales.

La carretera principal para acércanos al Parque Natural, procedente del centro de España, es la A-32 que enlaza la autovía (A-4 / N IV) desde Bailén dirección Albacete. Desde ella existen varias posibilidades para acceder al Parque Natural: Úbeda, Torreperogil (A-315), y desde aquí a Quesada (A-315) y Cazorla y La Iruela (A-319).

Escalada Alto Guadalquivir

Para los que vienen del sudeste de Andalucía, Murcia y Alicante, se accede por la A-92 hasta las proximidades de Baza, donde se enlaza con la comarcal A-315 que conduce hasta Quesada pasando por Pozo Alcón. Esta misma vía también podrá ser utilizada por los visitantes que proceden de Almería y Granada, si bien, pueden llegar a través de la A-44, y en el cruce de la Venta de la Nava desviarse por la A-308 hacia Iznalloz, para continuar dirección a Guadahortuna por la A-323. En esta localidad tomaremos la A-401 dirección Jódar y Úbeda. Una vez atravesada la población de Jódar, a unos tres kilómetros, nos encontramos una desviación a nuestra derecha (C-328) que tomaremos con dirección Peal de Becerro. Desde este punto, la A-315 nos llevaría con dirección a Quesada y la A-319 nos dirigiría hacia Cazorla y La Iruela.

Escolodo Alto Guadalquivir

VIA FERRATA LA ESCALERUELA

NOMBRE: VÍA FERRATA "LA ESCALERUELA"

ZONA: LA ESCALERUELA. CAZORLA

ORIENTACIÓN: SUR-OESTE

LOCALIZACIÓN. UTM: UTM (ETRS89) x: 501119.71; y: 4 194535.94

Sistema de Referencia de Coordenadas normalizado

Datum Geodésico		ETRS89	
Sistema de Coordenadas	Coordenadas Geográficas	Latitud: 37.898341	Longitud: -002.987264
	Coordenadas Proyectadas	X: 501119.71	Y: 4194535.94
	UTM HUSO 30		

Dirección postal
Dirección
Provincia JAEN
Municipio CAZORLA

Información catastral
Polígono 16 Parcela 12 Referencia catastral 23028A01600012

Enlace al mapa en la web
http://www.juntadeandalucia.es/institutodeestadisticaycartografia/sextante

Bases cartográficas
- Ortofotografía Color de Andalucía 2016
- Viales y Portales CDAU

Salida gráfica generada mediante la herramienta del Sistema Estadístico y Cartográfico de Andalucía

ACCESOS: Saliendo de Cazorla, nos dirigimos a la vecina villa de La Iruela. Allí , en la plaza del pueblo a nuestra derecha cogemos la carretera que va hacia “El Chorro” y “Nacimiento del Guadalquivir”. Aproximadamente a la altura del km 3 nos encontramos el camino de “La Escaleruela”, divisando apenas a 300 metros el inicio de la Vía Ferrata

DESCRIPCIÓN: La primera parte de la vía es una pared caliza con un primer tramo vertical, para ir alternando con travesías horizontales. A continuación encaramos un tramo rocoso que hacemos andando hasta llegar al diente en el que comienza una travesía horizontal por una repisa de piedra. En la mitad del Diente, continuamos por un tramo vertical de grandes bloques hasta llegar a la cima. Posteriormente descendemos por una especie de escalinata durante unos 30 metros, volviendo a subir otro tramo vertical hasta alcanzar otra pequeña repisa que nos lleva hasta la última pared de unos 70 metros de subida vertical alternando con alguna travesía horizontal.

ELEMENTO A DESTACAR: Camino de la Escaleruela, Cascada de la Escaleruela.

RETORNO: La salida la podemos hacer por la variante del camino de La Escaleruela que va hacia Prado Redondo o bajar por el mismo camino de la Escaleruela hasta el inicio.

DIFICULTAD: K3 / Fuerza 2 / Psicológico 3 / Resistencia 2 / Equipamiento 3 / Terreno 2

EQUIPAMIENTO:

Peldaños Acero inox D 16 mm

Cable acero inox D 10 mm 7X19+0 D 12 mm tramos deportivos

Tensor Occhiello resinato ø10 X 100 in Inox 316L

Perrillos acero inox D 10mm

Reunion Inox en “V” con anilla y mosque-tón

HIT-RE 500/330/1 INT HILTI

HISTORIA: El equipamiento de la Vía Ferrata se encuentra junto al histórico camino de "La Escaleruela". Se trata de una antigua senda, que era utilizada por los lugareños como acceso a otros puntos de la sierra con el fin de recoger recursos para la vida cotidiana, tales como, leña, piña, tea, etc. Con el propósito de poder transportar todos esos recursos de manera sencilla, el camino estaba diseñado con infinidad de escalones tallados en la roca caliza, haciendo de esta forma el camino más accesible y llevadero.

GEOLOGIA y FLORA: La zona de "La Escaleruela" es un enclave formado por rocas calcáreas jurásicas, entre la que destaca dolomías y calizas. Estas rocas se formaron hace aproximadamente 200 millones de años por la acumulación de sedimentos en el fondo marino del mar de Tetis un antiguo océano bajo el cual se sumergían estas sierras por aquel entonces. Estos sedimentos estaban compuestos por los esqueletos calcáreos de los que por aquella época constituyeron el plancton marino de este antiguo océano. Su acumulación, enterramiento, compactación y recristalización durante millones de años dio como resultado los macizos rocosos que vemos hoy en día. Estos macizos se presentan con diferen-

te disposición, algunos son más masivos y otros están estratificados, dependiendo, entre otras cosas, del ritmo al que estos procesos tuvieron lugar. Durante la orogenia alpina, que comenzó hace 23 millones de años, los esfuerzos tectónicos que ha estado ejerciendo el continente africano contra Iberia han sido responsables del levantamiento de estas sierras, que emergieron desplazando las aguas del Tetis. Este levantamiento tuvo lugar mediante el apilamiento de escamas tectónicas por medio del desarrollo de fallas inversas o cabalgamientos, que hoy en día se reconocen en la base de los escarpes más abruptos de este valle. En este tipo de unidades tectónicas también es común el desarrollo de pliegues apretados, que son fácilmente reconocibles en la zona alta de la Escaleruela.

La vía transcurre por una serie de cortados rocosos, con orientación sur, muy soleados y con muy poca vegetación. Esta es una vegetación casmofítica* xérica con pocos elementos, entre los más comunes encontramos encinas (*Quercus rotundifolia*), sabinas (*Juniperus phoenicea*), ocupando pequeñas repisas entre los cortados. Otras especies casmofíticas presentes son el té de roca (*Jasonia glutinosa*), Potentilla acaule, Polygala rupestris, Campánula mollis, y el rompepiedras (*Teucrium rotundifolia*), entre las más abundantes y características.

FICHA TÉCNICA:

Estado vía	Tipo	Tiempo acceso	Tiempo recorrido	Tiempo regreso	Longitud equipado	Longitud total	Desnivel equipado	Desnivel total
OK	Vía Ferrata	15 ‘	3 horas	45 ‘	650 metros + 120 metros deportivos	2000 metros	260 metros	300 metros

Desplomes	Puentes	Tirolinas	Cuerda	Iniciación	Niños	Pago	Cara	Epoca
3	0	0	No	Si	Si	Si	Oeste	

Escalada Alto Guadalquivir

VIA FERRATA LA MOCHA

NOMBRE: VÍA FERRATA "LA MOCHA

ZONA: LA MOCHA. LA IRUELA

ORIENTACIÓN: SUR-OESTE

LOCALIZACIÓN. UTM: UTM -ETRS89 x:501155.42; y:4196993.79

Sistema de Referencia de Coordenadas normalizado

Datum Geodésico		ETRS89	
Sistema de Coordenadas	Coordenadas Geográficas	Latitud: 37.920494	Longitud: -002.986854
	Coordenadas Proyectadas	X: 501155.42	Y: 4196993.79
	UTM HUSO 30		

Dirección postal

Dirección CARRETERA A-319 1
Provincia JAEN
Municipio LA IRUELA

Información catastral

Polígono 13 Referencia catastral 23047A01300011
Parcela 11

Enlace al mapa en la web

http://www.juntadeandalucia.es/institutodeestadisticaycartografia/yourls/pl

Bases cartográficas

- Ortofotografía Color de Andalucía 2016
- Viales y Portales CDAU

Salida gráfica generada mediante la herramienta del Sistema Estadístico y Cartográfico de Andalucía

ACCESOS: Situados en el km 16.5 de la A319 junto a la Piscina Municipal de La Iruela, en sentido Parque Natural nos encontramos un pequeño sendero de unos 300 metros, en la parte derecha de la carretera, que nos conduce al inicio de la Vía Ferrata.

DESCRIPCIÓN: La primera parte de la vía es una subida vertical en la que encontramos una repisa casi al final de la pared, a unos 20 metros aproximadamente. Seguimos andando unos metros por un cinto hasta la siguiente pared, de unos 15 metros de subida vertical. A continuación recorremos otro pequeño tramo andando hasta encarar otra pequeña pared de 12 metros. Seguidamente nos encontramos con otra pared que trascurre por un canuto de 25 metros tras el que encontramos otro pequeño rellano hasta la pared vertical del cono final del pico. Ascendemos otros 32 metros para llegar al "Collado del los Valientes" punto en el que tenemos dos alternativas:

- Podemos enfrentarnos el cono y zona más alta y vertical (de 70 metros), donde nos encontramos en su punto más alto con dos techos que se resuelve con dos escaleras voladas para seguir con la horizontal (50 metros) que nos lleva hasta el puente tibetano (40 metros) siendo este el final de la vía.
- Continuar por un paso que evita el cono final y que transcurre por una repisa que nos lleva por debajo de la horizontal hasta la salida (150 metros)

ELEMENTO A DESTACAR: Puente tibetano con dos cables en los pies, dos cables a la altura del pecho, uno a cada lado, y cosidos con el cable de abajo, y un tercer cable sobre la cabeza de seguridad. (40 metros).

RETORNO: La salida la podemos hacer por un camino cómodo que baja zigzagueando por la parte de atrás del pico hasta el pie de vía.

DIFICULTAD: K3 / Fuerza 2 / Psicológico 3 / Resistencia 2 / Equipamiento 3 / Terreno 2

EQUIPAMIENTO:

Peldaños Acero inox D 12 mm

Cable acero inox D 10 mm 7X19+0

Tensor Occhiello resinato ø10 X 100 in Inox 316L

Perrillos acero inox D 10mm

Reunion Inox en "V" con anilla y mosquetón

HIT-RE 500/330/1 INT HILTI

HISTORIA: "La Mocha" una cumbre bañada por la historia.
A los pies de "El Cerro Escribano" 1454 metros, se alza la imponente mole rocosa conocida como "La Mocha", vertiginosa pared, cuyos verticales y grisáceos muros han sido a lo largo del tiempo testigos mudos del devenir histórico de la localidad de La Iruela.
En cuanto al origen de su nombre, y teniendo en cuenta la definición de la RAE: "Dicho de un animal cornudo, de un árbol o de una torre: que carece de punta o de la debida terminación", advertimos ciertas similitudes con las características de dicho lugar. Por un lado, la forma cónica de las elevadas paredes de su cara norte, que contempladas desde la lejanía, adquieren el aspecto de un cuerno truncado. . Y por otro, quizás la que más se aproxime a esta denominación, es la conservación de una serie de restos de muros y cimientos pertenecientes a una construcción militar de época bajomedieval, siglos XIV y XV.

Los restos arqueológicos de esta construcción son escasos, pudiéndose definir en la misma cumbre (1.157 m.) la planta de una torre de aspecto rectangular de lados desiguales. Traza debida a la necesidad de adaptación a lo irregular del terreno en el que se asienta dicha construcción. Las longitudes de sus muros oscilan entre los 10,70 metros de la cara Sureste, correspondiente a la fachada principal y en la que se aprecia una carencia de hiladas de mampuesto cercana a la esquina izquierda (posible vano de carácter descentrado que permitía el acceso al interior de la torre). Con los 14,50 metros de la cara norte y los 5,40 metros de la noroeste (siendo éste el muro más irregular), que se levantan ambos como cierre y barrera al abismo que le sucede. Para por último y arrancando parte de él sobre un afloramiento calcáreo, el muro oeste, que con 11 metros de longitud se aprecia en la parte interna rebajados a base de cincel que dan amplitud al espacio interior. El grosor de los muros ronda el metro de anchura.

Ladera abajo encontramos otra serie de muros atribuidos a un sistema defensivo, que a modo de lienzos conformarían una muralla, cuya función era la de cerrar y proteger a modo de cinturón el acceso a la parte superior del cerro donde se situaba la torre. De entre los restos conservados destaca un muro orientado al noreste que conserva una altura de 2,40 metros por una longitud de 6 metros.

En cuanto a técnica y material, se emplea de forma general la mampostería irregular, es decir, piedra natural colocada sin elaboración previa, aunque también intercala algunos mampuestos trabajados en su

cara vista, dando lugar a los denominados careados, utilizando el ripio para su calzado. Sus esquinas son levantadas a base de piezas talladas en sus cuatro caras, es decir, a través de sillares. La roca empleada es la local, principalmente calizas y travertinos, quedando todas ellas adheridas a base de un mortero de cal y arena. Esta metodología de trabajo es la misma que se aplica en la construcción de las torres cercanas como la del Homenaje del Castillo de La Iruela o la atalaya de La Quebrada.

El papel fundamental para el que fueron erigidas no fue otro que el de la vigilancia, la comunicación y la defensa del territorio circundante, convertido en época de reconquista en un inestable lugar de frontera, ya que hay que recordar que en 1231 la actual localidad de La Iruela es conquistada y arrebatada a los musulmanes por el arzobispo de Toledo, don Rodrigo Ximénez de Rada, pasando a partir de este momento a formar parte del denominado Adelantamiento de Cazorla, señorío constituido por el arzobispo y vinculado al arzobispado de Toledo. Es por ello de vital importancia el refuerzo y mejora de las fortalezas existentes, construidas anteriormente por musulmanes y utilizadas en esos momentos por los cristianos, e incluso levantando otras de nueva planta, garantizando así la seguridad a la nueva población asentada en las tierras conquistadas.

Con la conquista de Granada en 1492 y la entrada al denominado mundo moderno, al igual que pasaría con tantas otras, la fortificación de La Mocha se quedaría en desuso, con lo que el abandono y el paulatino deterioro producido por los agentes atmosférico y antrópicos (hay que pensar que parte de sus elementos se pudieron reutilizar como material de acarreo para nuevas construcciones) le llevaron a ir perdiendo altura, quedando poco a poco "desmochada" hasta su práctica desaparición.

Unas futuras labores de prospección y excavación arqueológica del sitio proporcionarían una valiosa información que sin duda nos ayudaría a completar el complejo puzle de secuencias históricas acaecidas en tan emblemático lugar de la bella localidad de La Iruela

GEOLOGIA: La Mocha está constituida por una variante de roca calcárea muy similar a la caliza denominada dolomía, cuya composición química incluye magnesio. Esta se formó en una cuenca sedimentaria marina durante el Jurásico (entre unos 200 y 150 m. a.), periodo geológico en el que aún no existía las sierras que hoy día podemos ver, en su lugar este entorno era bañado por "El Mar de Thetys". En este contexto tenía lugar la proliferación de organismos marinos microscópicos cuyo esqueleto calcáreo durante millones de años se fue acumulando y enterrando en los fondos marinos, constituyendo así el material sedimentario que conforma estas rocas.

El levantamiento de este macizo rocoso sobre las aguas del Thetys tuvo lugar durante el Mioceno (entre 23 y 5 m. a.) debido a la colisión de Africa y Eurasia, que provocó la deformación de estas rocas mediante el desarrollo de pliegues y fallas inversas o cabalgamientos, rasgos muy característicos de estas sierras.

Posteriormente y como proceso final que nos muestra la roca tal y como es hoy día tiene lugar la erosión de esta roca calcárea por acción principalmente del agua de lluvia que la disuelve, confiriéndole al macizo rocoso esta caprichosa morfología.

ZONA DE ESCALADA "PEÑA RUBIA" DE QUESADA

NOMBRE: VÍA FERRATA "PEÑA RUBIA"

ZONA: CERRO DE LA MAGDALENA. QUESADA

ORIENTACIÓN: NORESTE (predominante). SUROESTE.

LOCALIZACIÓN. UTM: 37º 50'05.2" N – 3º 04'35.1" W. UTM HUSO 30 X:493258.51 Y: 4187531.48

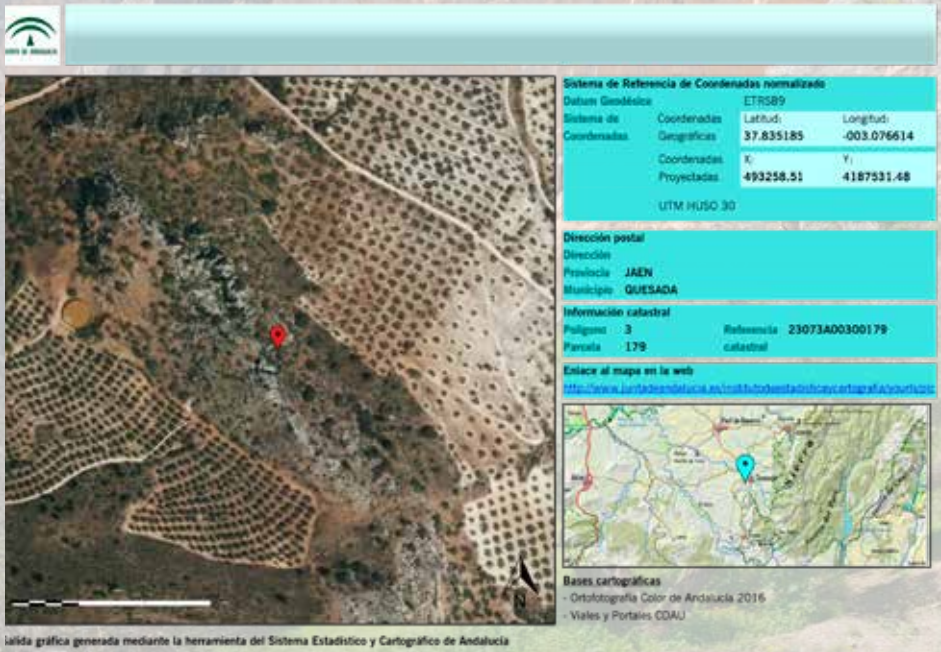

Escalada Alto Guadalquivir

ACCESOS: Desde el parking del cementerio, recorrer unos 200 mts de pista, y dejarla continuando hacia la derecha por un carril entre olivos, marcado al inicio con una piedra blanca muy característica. Tras unos 100 mts, en su punto más alto, siguiendo la vereda a la izquierda llegaremos en 1 minuto a los primeros sectores de Peña Rubia.

DESCRIPCIÓN: Más de 80 itinerarios equipados, y en continua expansión. Destaca de un lado, lo amigable de la distancia entre seguros, y por otro la calidad de las reuniones, de acuerdo con su vocación de "escuela de escalada" en toda su extensión. Mima al escalador novel, pero ofrece a la par dificultad para todos los gustos.

DIFICULTAD: 3º / a / 8b

EQUIPAMIENTO:
Expansiones M10 y M12 en su mayoría
Chapa Bricomatada
Alguna línea cuenta con tensores químicos

ZONA DE ESCALADA "LOS MALLOS" DE QUESADA

NOMBRE: ZONA DE ESCALADA "LOS MALLOS"

ZONA: CERRO DE LA MAGDALENA. QUESADA

ORIENTACIÓN: NORESTE (predominante). NORTE, ESTE, OESTE.

LOCALIZACIÓN. UTM: 37º 50'05.2" N – 3º 04'35.1" W. UTM HUSO 30 X:493258.51 Y: 4187531.48

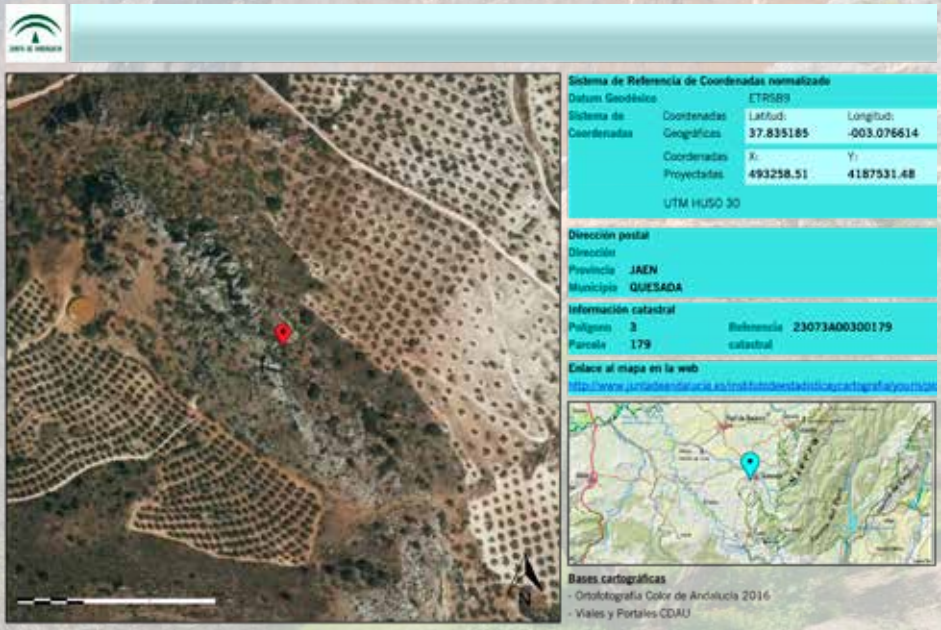

Escalada Alto Guadalquivir

ACCESOS: Es el mismo que a Peña Rubia, salvo que llegando al final del carril de olivos marcado con la piedra blanca, deberemos seguir la vereda hacia la derecha llegando en 1 minuto a los primeros sectores de los Mallos.

DESCRIPCIÓN: Acuñada en origen como zona de expansión de Peña Rubia, hoy en día tiene ya entidad por sí misma como para recibir una mención diferenciada. Contando ya con más de 40 itinerarios equipados, comparte la misma filosofía de equipamiento, con la peculiaridad de tratarse de una caliza excepcionalmente compacta, y una escalada muy diferente y complementaria a la de su hermana mayor.

DIFICULTAD: 3º / a / 8b

EQUIPAMIENTO:
Expansiones M10 y M12 en su mayoría
Chapa Bricomatada
Alguna línea cuenta con tensores químicos

P

P

P

P

P

P

ZONA DE ESCALADA "BELERDA" DE QUESADA

NOMBRE: ZONA DE ESCALADA “BELERDA”

ZONA: BELERDA. QUESADA

ORIENTACIÓN: NORESTE (predominante). SUROESTE.

LOCALIZACIÓN. UTM: 37° 45’38.2”N 3°02’48.9”W

Escalada Alto Guadalquivir

DESCRIPCIÓN: Un pequeño oasis de desplomes con enormes chorreras, para los amantes del baile vertical, que pondrá a prueba las pilas del más avezado.
La pared tiene unos 25 metros de altura, y por el momento sólo 7 vías, pero disfrutarás de formaciones de locura tipo Kalimnos en modesto. Tanto la pared como el acceso se encuentran dentro de una propiedad privada: ¡Máximo respeto, por favor!

DIFICULTAD: 6B / a / 8b

EQUIPAMIENTO:
Parabolt M12
Chapa Anonizada

ZONA DE ESCALADA "VITAR LINEA" DE QUESADA

NOMBRE: ZONA DE ESCALADA "VÍTAR LÍNEA"

ZONA: CERRO VITAR. QUESADA

ORIENTACIÓN: NORESTE (predominante). SUROESTE.

LOCALIZACIÓN. UTM: 37º 49´13.2"N 3º04´09.5"W

Escalada Alto Guadalquivir

DESCRIPCIÓN: ¿Es posible aunar deporte, conservación y cultura?
Puede serlo en Quesada, y como casi siempre, la educación es la respuesta.
Un nuevo proyecto totalmente ilusionante, que partiendo del dialogo entre las instituciones, sea capaz de incentivar un turismo de aventura sin precedentes, el de la escalada cultural. Pocos lugares en el mundo pueden ofrecer el acceder escalando a visitar pinturas rupestres en situación controlada y con impacto "0" para el medio.
Abrigos imposibles suspendidos a muchos metros del suelo firme son hoy accesibles con los conocimientos y el equipamiento adecuados.

DIFICULTAD: Emplazamientos Suficientes 6a-IV-V+-III

EQUIPAMIENTO:
Limpio

HISTORIA: Los primeros moradores de estas tierras ya se sintieron atraídos por la majestuosidad de sus sierras, haciendo de ella su refugio, su despensa y el lugar donde expresar sus creencias. Son innumerables los vestigios arqueológicos que encontramos en la zona, que nos hablan, entre otros, de su pasado prehistórico. Buena muestra de ello son la veintena de cuevas y abrigos con arte rupestre que han sido descubiertas y estudiadas en este agreste espacio, que representa la cotidianidad de nuestros ancestros: escenas de caza, danza, recolección...

Quesada es por tanto uno de los enclaves más importantes de la provincia para disfrutar del arte de aquellos primigenios donde podemos hacer un recorrido pictórico que va desde finales del arte levantino con el abrigo de M. Vallejo en pleno neolítico, pasando hacia la transición de la edad de los metales con el abrigo del Arroyo de Tíscar y terminar con el esquematismo puro del final de este periodo con cuevas como la Hiedra, Clarillo o los escaladores. La importancia del conjunto les llevó a ser declaradas, con el conjunto del arco mediterráneo, Patrimonio de la Humanidad por la UNESCO en 1998 en Kioto (Japón).

ZONA DE ESCALADA "PEÑON DEL GALLO" DE CAZORLA

NOMBRE: VÍA FERRATA "PEÑÓN DEL GALLO"

ZONA: CARRETERA DE LA LADERA. CAZORLA.

ORIENTACIÓN: SURESTE. (Predominante).

LOCALIZACIÓN. UTM: 37°54'05.0"N - 2°59'33.8"W - X:500642.90 - Y:4194865.73

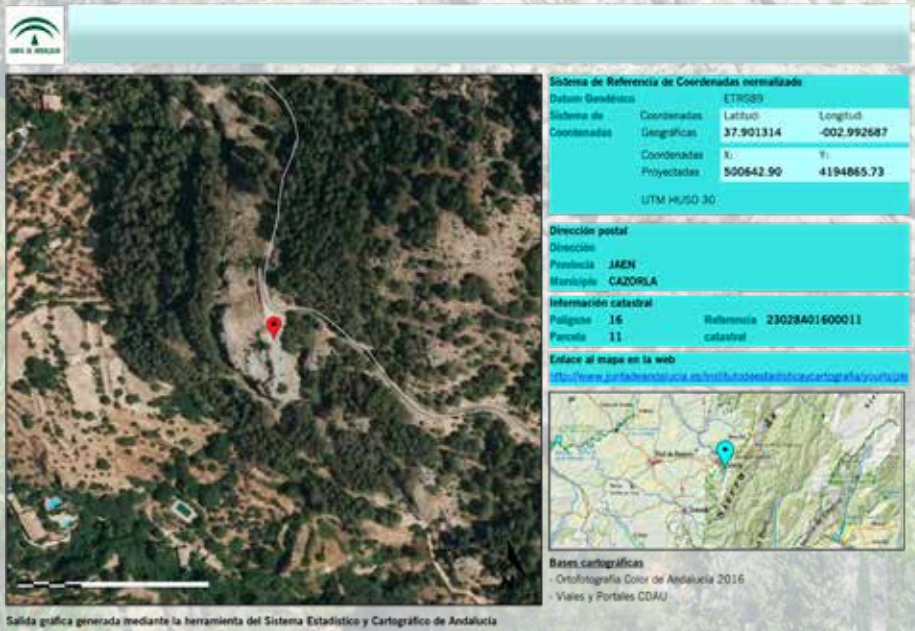

ACCESOS: Saliendo de Cazorla, nos dirigimos a La Iruela, tomando, en su plaza, a la derecha la carretera hacia "El Chorro", pasando el tercer merendero y antes de llegar al paraje de "La Escaleruela" hay un pequeño ensanche de la carretera donde se podrá estacionar. Las paredes se encuentran bajando por la izquierda en orientación hacia el valle.

DESCRIPCIÓN: Se trata de dos paredes. La primera que encontramos es de pequeñas dimensiones, siendo en la pared que encontramos justo detrás, en la que disponemos el mayor número de vías equipadas.



DIFICULTAD: 3º / a / 8b

EQUIPAMIENTO:
Expansiones M10 y M12 en su mayoría
Chapa Bricomatada
Alguna línea cuenta con tensores químicos.

FIXE-MINOR UIAA 0717

ZONA DE ESCALADA "SECTOR HISTÓRICO LA ESCALERUELA" DE CAZORLA

NOMBRE: SECTOR HISTÓRICO LA ESCALERUELA

ZONA: LA ESCALERUELA. CAZORLA.

ORIENTACIÓN: SUR - OESTE

LOCALIZACIÓN. UTM: UTM (ETRS89) X: 501190.06; Y: 4194510.72

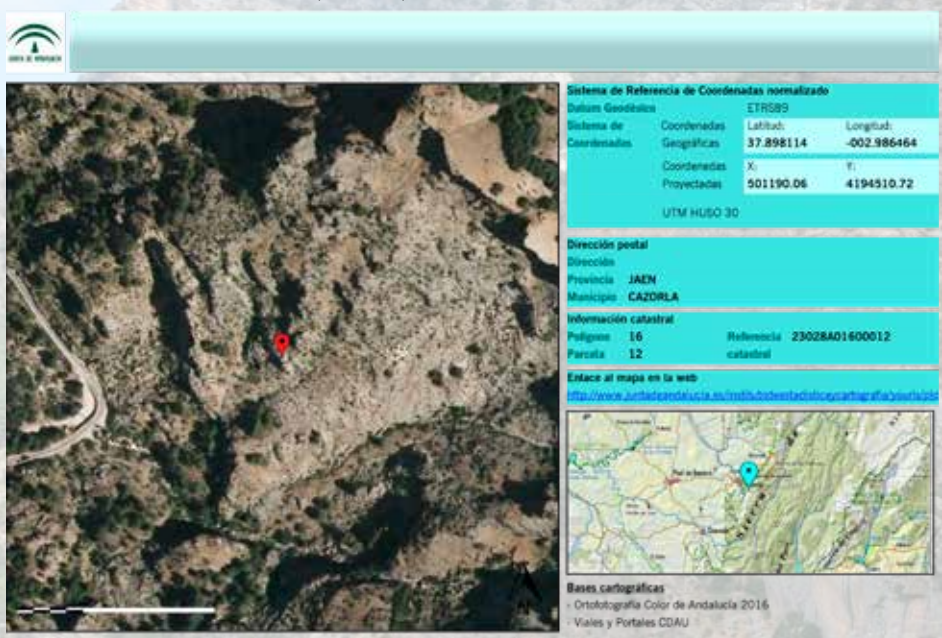

ACCESOS: Desde Cazorla, nos encaminamos dirección a La Iruela, junto a la plaza del pueblo, a la derecha, tomamos la carretera de "El Chorro" y "Nacimiento del Guadalquivir". Aproximadamente a la altura del km 3 nos encontramos el camino de "La Escaleruela" divisando apenas a 300 metros el inicio de la Vía Ferrata. Si continuamos por el sendero unos 200 metros se sitúan en la parte izquierda del camino una pared donde están las vías de escalada deportiva.

DESCRIPCIÓN: La pared donde están equipadas las vías de escalada es una placa de roca caliza con un pequeño grado de inclinación sin desplomes, por lo que el desarrollo de las vías son de una dificultad 5°, 5+ con algún paso de 6° en la primera zona. En la segunda zona, un poco más arriba, las vías salen con un poco más de grado.

DIFICULTAD: 5º / 5+ / 6º / 6+

EQUIPAMIENTO:
TENSOR Occhiello resinato ø10 X 100 in Inox 316L HIT-RE 500 V4
ANCLAJE QUIMICO MULTIMATERIAL REUNION INOX EN "V" CON MOSQUETON

ELEMENTOS A DESTACAR: Cercanía al Camino de la Escaleruela.

RETORNO A CAZORLA: : La salida la podemos hacer por dos direcciones:

- Seguimos por el camino de “La Escaleruela”, GR 7 que va hacia “Prado Redondo” y “Virgen de la Cabeza” a la izquierda, con una duración de 90 minutos
- Descendiendo por el mismo camino de “La Escaleruela” hacia la derecha hasta llegar al punto de inicio, con una duración de 45 minutos.

EL PAISAJE DEL OLIVAR DESDE LA CUMBRE: No todo en la escalada, ni en la aventura por vías ferratas, es roca dura, riesgo, tensión muscular, depurada técnica,… Es todo eso, y mucho más: es amor por las bellezas que la Naturaleza nos brinda, es la contemplación de espléndidos paisajes desde la altura, ya superado el ascenso.
Tanto la vía ferrata, como la zona de escalada de La Escaleruela, nos ofrecen la posibilidad de quedarnos admirados ante una panorámica llena de encantos, en su aparente monotonía: el olivar de la extensa campiña, de enlomadas hileras infinitas, es una sobrecogedora vista desde la cumbre de La Escaleruela y de toda la alta cornisa de la Peña de los Halcones.
Realmente maravillosos son los atardeceres desde esos roquedos, cuando el crepúsculo ilumina, con sus tonos rojizos y anaranjados, los farallones calizos de esta serranía, que tantas experiencias inolvidables aportan a los amantes de la escalada, en su denodada lucha por superar sus paredes imposibles y llegar a lo alto.
La Escaleruela es el sitio.

ZONA DE ESCALADA "LA MESTA" DE BURUNCHEL

NOMBRE: ZONA DE ESCALADA 'LA MESTA'

ZONA: PIEDRA DEL PECHO LUNAR. BURUNCHEL (LA IRUELA)

ORIENTACIÓN: OESTE

LOCALIZACIÓN. UTM: UTM HUSO 30 X: 504329.59 Y:4199759.93

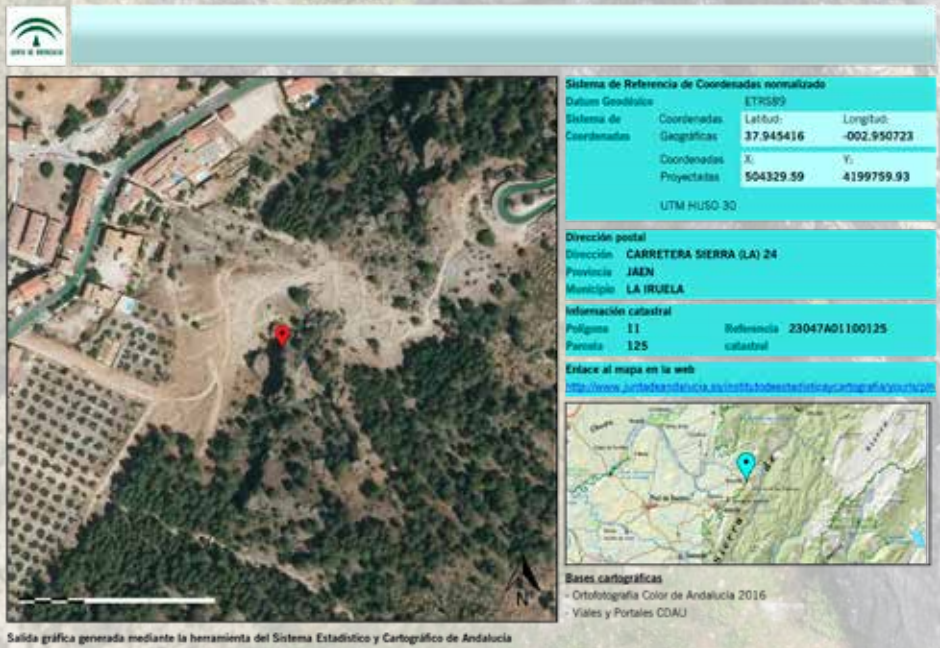

ACCESOS: Por la A319, justo a la entrada del pueblo de Burunchel, podemos ver como se alza el macizo rocoso que contempla desde tiempos inmemoriales la trashumancia bovina. Desde la misma carretera a mano derecha podremos ver la pared donde se encuentran la gran mayoría de vías. Además 50 metros antes, existe un pequeño resalte con dos vías de menor dificultad.

DESCRIPCIÓN: Se trata de dos paredes. Una de pequeñas dimensiones y con una dificultad baja. Seguidamente otra pared de mayor tamaño, 50 metros más adelante, donde se encuentra la gran mayoría de vías.

DIFICULTAD: 5 / 7B+

EQUIPAMIENTO: Parabol de 10 mm

ESCALADA EN BLOQUE "RIOGAZAS" DE CAZORLA

NOMBRE: ESCALADA EN BLOQUE RIOGAZAS

ZONA: RIOGAZAS. CAZORLA

ORIENTACIÓN: NOR - OESTE

LOCALIZACIÓN. UTM: UTM HUSO 30 X: 500273.36 Y: 4194237.93

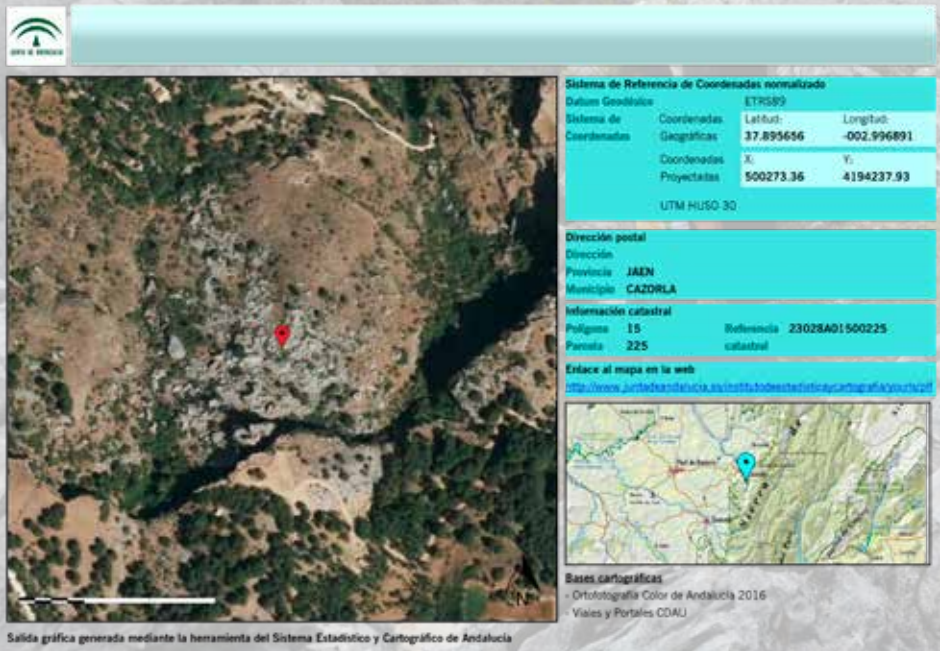

Escalada Alto Guadalquivir

ACCESOS: Existen dos puntos de acceso:

- Por la parte alta: desde el merendero de “Riogazas” a través de una pequeña zona de peldaños de hierro.
- Por la parte baja: desde el sendero de la reguera de la cascada de “La Malena” por un tramo abierto que da acceso al tramo de bloques.

DESCRIPCIÓN: La escalada en bloque es el tipo de escalada más cooperativa, ya que se puede realizar de forma grupal. Para practicar esta modalidad deportiva necesitaremos el equipamiento básico de escalada, sustituyendo el arnés y la cuerda por un craspad (col-

choneta móvil) cuya función es amortiguar una posible caída. Podremos encontrar más de un centenar de bloques que cuentan con una buena base, además de estar enumerados pudiéndose escalar únicamente éstos. Existen dos grandes áreas de bloques que están delimitadas entre bloques bajos (aconsejable para niños, aunque de varios grados) y bloques altos, donde podremos encontrar los bloques más desplomados y líneas más largas.

DIFICULTAD: Encontraremos bloques con líneas de escalada de prácticamente todos los grados, de 4 a 8 grados. El mayor porcentaje de grado escalable se encuentra entre el 70%, de 4 a 6 grados. Y un 30% de grado más duro.

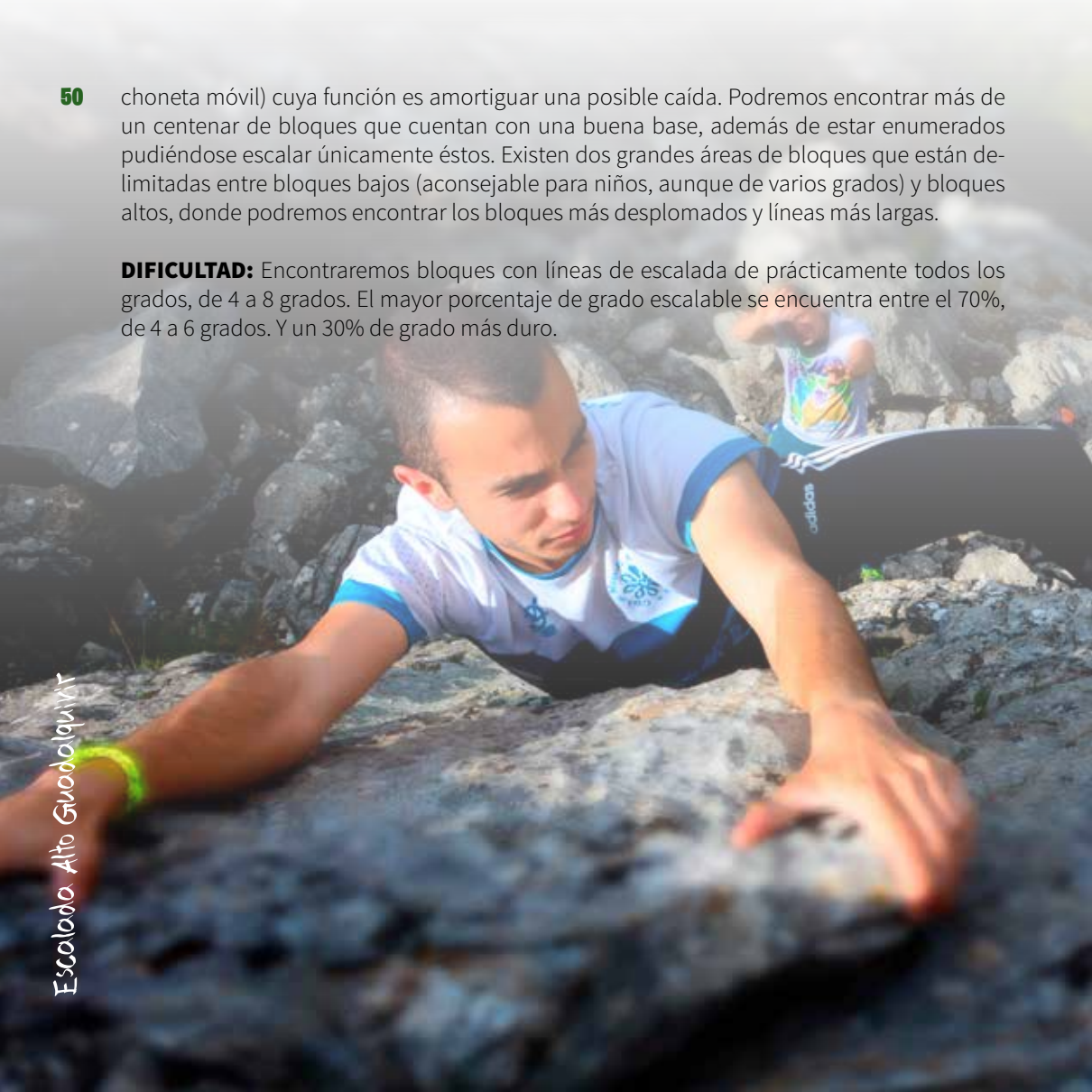

Escalada Alto Guadalquivir

TELÉFONOS DE INTERÉS

INFORMACIÓN

Oficina de Turismo Cazorla / Ruinas de Santa María, Plaza Sta. María, s/n, 23470 Cazorla, Jaén
953 71 01 02 / www.cazorla.es/turismo / www.cazorlavertical.com / turismo@cazorla.es

Oficina de Turismo Quesada / Plaza de la Coronación, 5 23480 Quesada, Jaén
953 71 40 11 / www.quesada.es / www.descubrequesada.es / oficinadeturismodequesada@gmail.com

Oficina de Turismo La Iruela / A319. Carretera de la Sierra
629 81 15 83 / www.ayuntamientolairuela.es / turismolairuela@gmail.com

INFORMACIÓN Y RESERVAS

Alma Gaia
Calle Doctor Muñoz, 6 23470 Cazorla
953 72 12 27 / 953 72 13 30 / www.almagaia.es / info@almagaia.es

Aventura Sport
Ctra. De Huesa 23480 Quesada
953 71 42 18 / 620 35 00 65 / www.aventurasport.com/ info@aventurasport.es

Cazorla en Ruta
Pol. Cerro del Cabezuelo / Calle Poniente nº 16
639 73 47 16 / https://www.cazorlaenruta.com / cazorlaenruta@gmail.com

Guías de Cazorla
Calle Los Posteles, 18, 23470 Cazorla
953 72 01 12 / 615 55 15 36 / www.guiasdecazorla.es / info@guiasdecazorla.es

Procanyoning
Avda Parque Natural, 2 23470 Cazorla
652 48 62 69 / www.procanyoningcazorla.es / procanyoning@outlook.com

Tierraventura Cazorla
Ctra de Burunchel, s/n. A319 km 16.500 23476 La Iruela
953 71 00 73 / 687 95 73 55 / www.aventuracazorla.com / info@aventuracazorla.com

TurisNat
Calle Martinez Falero, 11 23470 Cazorla
953 72 13 51 / www.turisnat.es / info@turisnat.es

Parque Natural Sierras de Cazorla, Segura y Las Villas

MaB Red Española de Reservas de la Biosfera

Cazorla Naturalmanía

Jaén Paraíso Interior

Europarc Sustainable Tourism in Protected Areas

La Iruela

Quesada

Diputación de Jaén